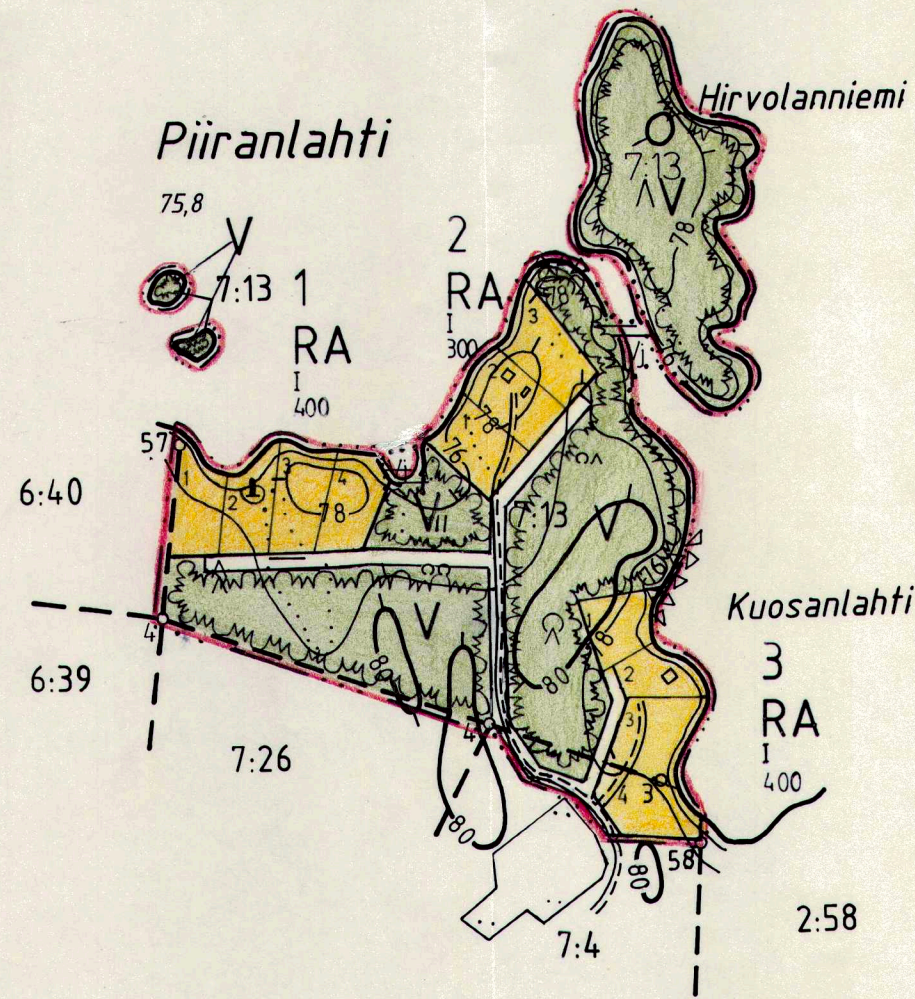




KITEE SUOPARSAARI 1:5 000


RANTAKAAVA KOSKIEN KORTTELEITA 1-3 SEKÄ NIIHIN LIITTYVIÄ VIRKISTYS- JA RANTAKAAVATIE-ALUEITA




MERKINTÖJEN SELITYKSET:



Loma-asuntojen korttelialue



Virkistysalue



3 m sen kaava-alueen ulkopuolella oleva viiva jota vahvistaminen koskee



Korttelin raja



Dhjeellinen rakennuspaikan raja

1

Korttelin numero

2


Rakennuspaikan numero

400

Rakennusoikeus kerrosneliömetreinä

I

Suurin sallittu kerrosala



Rantakaavatie

RANTAKAAVAMÄÄRÄYKSET:

- Rakennusta, lukuunottamatta talousrakennusta, ei pääsääntöisesti saa rakentaa 30 metriä lähemmäksi keskivedenkorkeuden mukaista rantaviivaa.
- Alin rakentamiskorkeus (lattiakorkeus) on 78,00 m (N60) vesihallituksen monistesarjan nro 394 "Suositus alimmiksi rakentamiskorkeuksiksi vesistöjen rannalle Pohjois-Karjalassa" mukaisesti.
- Vesi- ja jätehuolto järjestetään rakennuspaikkakohtaisesti. Alueelle sallitaan ainoastaan kuiva-käymälät.

Joensuussa 10. päivänä toukokuuta 1990

Insinööritoimisto
SUUNNITTELU-AULA OY

Pirkka Aula
Pirkka Aula
toim.joht., dipl.ins.

Kuuluu lääninhallituksen päätökseen

N:o 35-L, Joensuussa 8 päivänä

kuuta 1991.

Vs. yll. Tarkastaja

Veijo Tuomala
VEIJO TUOMALAINEN



KITEEN KUNNANVALTUUSTON
HYVÄKSYMÄ 10.9.1990 § 91
Jaska Turunen
pöytäkirjanpitäjä

Kaavoituksen pohjakartta 1:5000 Mittausluokka 3		Kartan laatija SUUNNITTELU-AULA OY	
Kunta KITEE	Ilmakuvaus	Koordinaattijärjestelmä	erilliskoord.
Kylä SUOPARSAARI	Kartoitus 1990	Korkeusjärjestelmä	N60
	Kartoitusmenetelmä MAASTOMITTAUS	Alkuperäispiirroksien	k+r+p
Lääni POHJOIS-KARJALA	Kartta hyväksytty 20.4.1990	<i>Heikki Simola</i>	Heikki Simola

0 50 100 200 400 600 800 1000